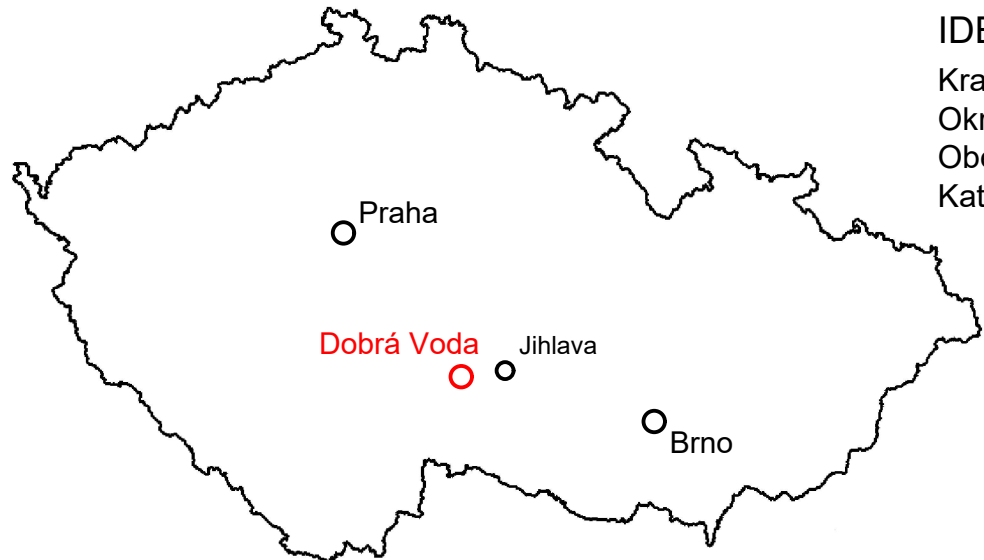
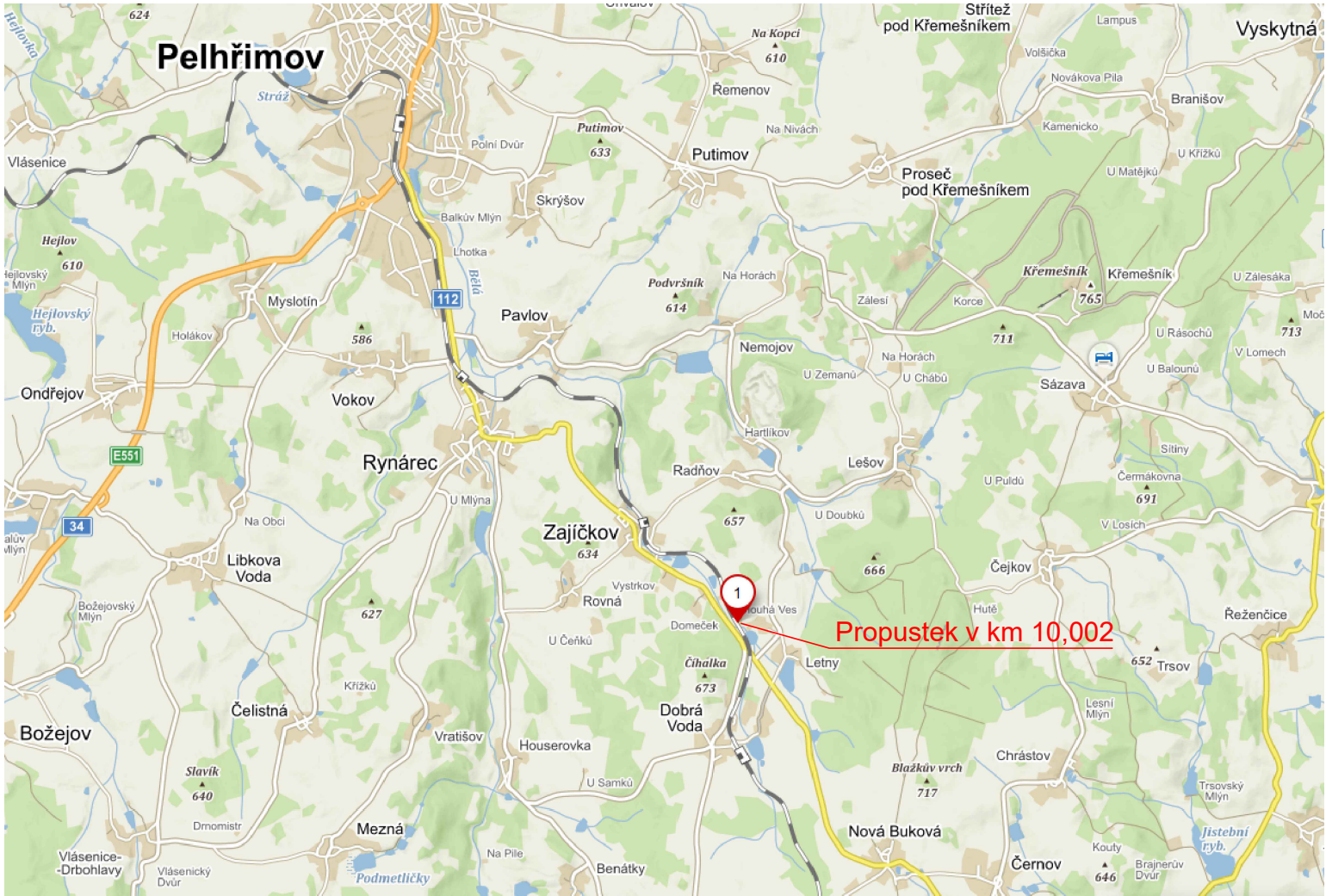
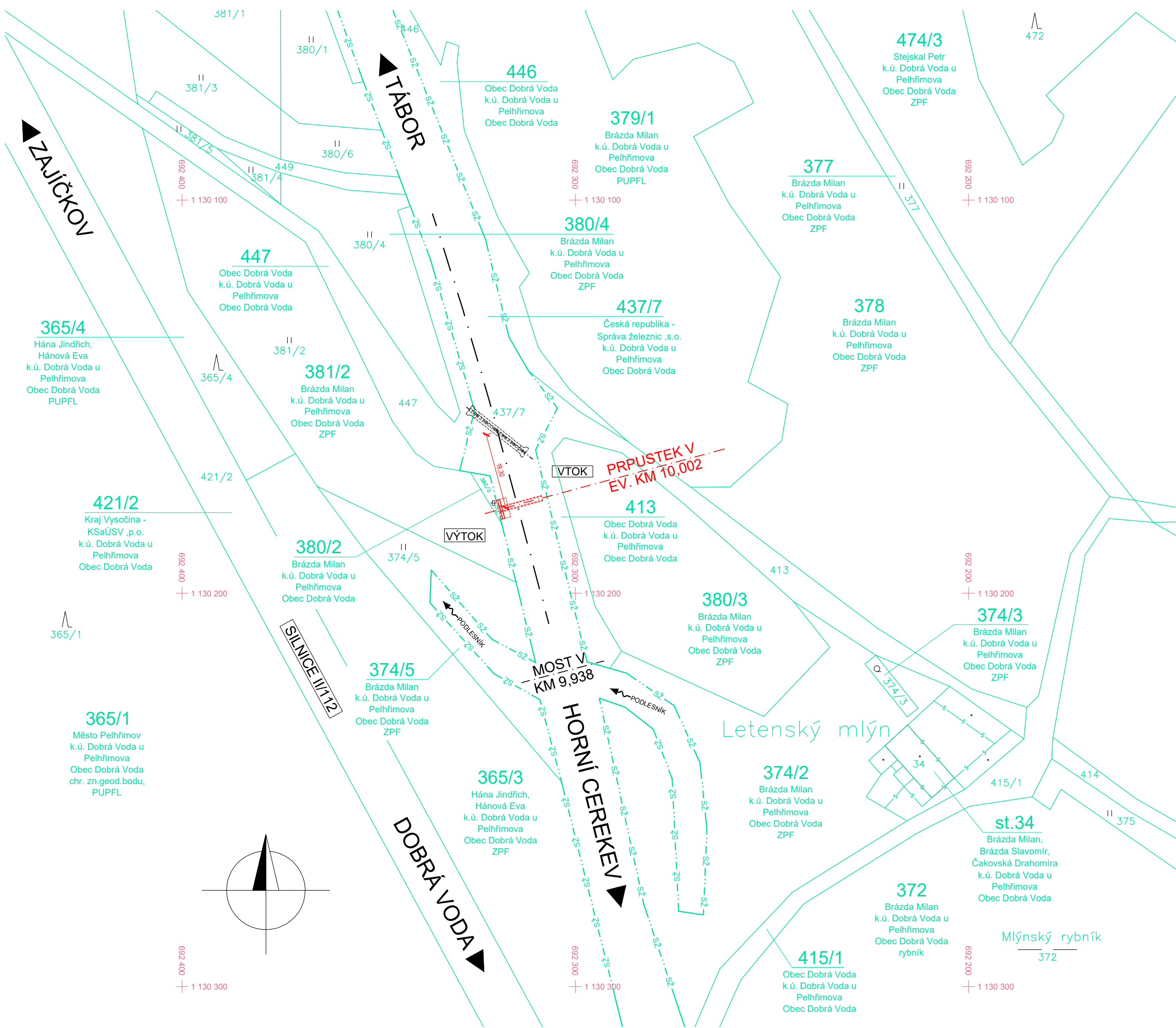


PŘEHLEDNÁ SITUACE OBLASTI STAVBY M 1:1000



IDENTIFIKAČNÍ ÚDAJE STAVBY:
Kraj: KRAJ VYSOČINA
Okres: PELHŘIMOV
Obec: DOBRÁ VODA [561 932]
Katastrální území: DOBRÁ VODA
U PELHŘIMOVA [626 996]

LEGENDA ČAR:
KATASTR - HRANICE POZEMKŮ
KATASTR - SLUČKY
KATASTR - HRANICE Správy železnic, s.o.

SOUŘADNICOVÝ SYSTÉM: S-JTSK
VÝŠKOVÝ SYSTÉM: Bpv

STAVBA:		Oprava propustku v km 10,002 na trati Horní Cerekev - Tábor		
OBJEDNATEL:		Správa železnic, s.o. Oblastní ředitelství Brno Kounicova 26 611 43 Brno		
dipont		DIPONT s.r.o., projektová a inženýrská činnost Klíšská 1432/18, 400 01 Ústí nad Labem, CZ E: dipont@dipont.cz T: 00420 475 201 724	Zakázka: D22005	Datum: 11/2022
ODP. PROJEKTANT STAVBY	VYPRACOVAL	TECHNICKÁ KONTROLA	Účel PD:	DSP
ING. MARTIN PLŠEK	KARLA HROTKOVÁ, DIS.	ING. PETR NOVÁK	Měřítka:	1:1000
STAVBA:		Oprava propustku v km 10,002 na trati Horní Cerekev - Tábor		Formát: 4xA4
PRÍLOHA:		PŘEHLEDNÁ SITUACE OBLASTI STAVBY		Část: C
				Paré: 1